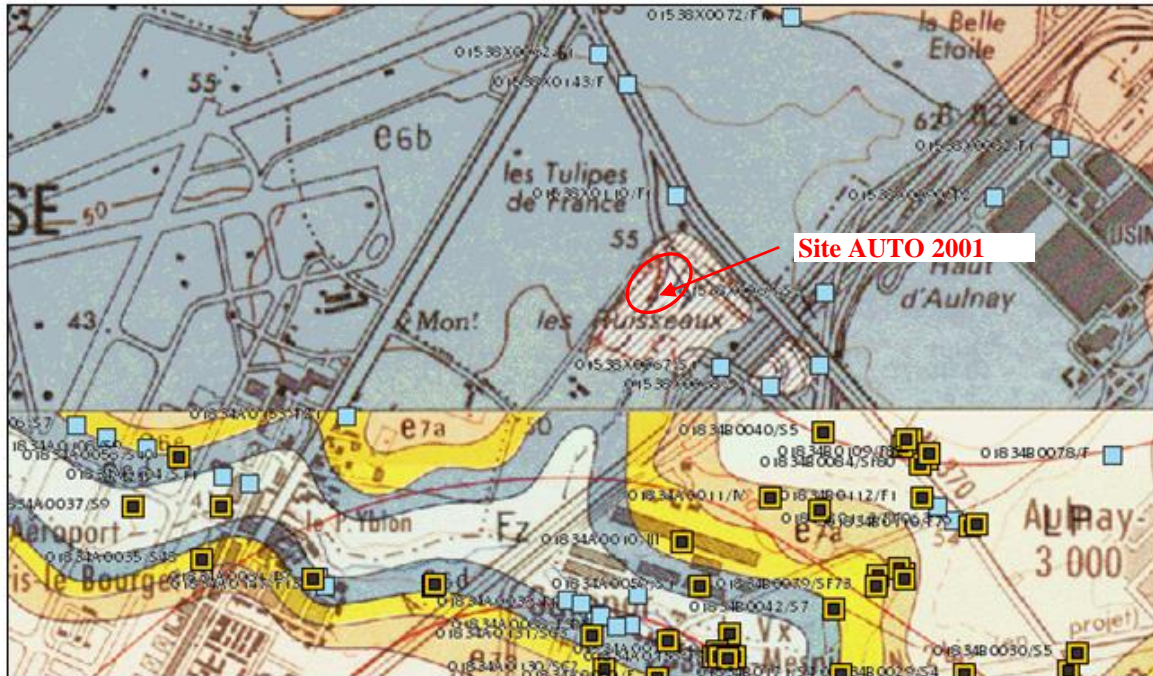


Extrait carte géologique au 1/50000 de l'Isle-Adam réalisé par le BRGM

InfoTerre™









**Titre : Carte géologique imprimée 1/50 000 (BRGM)**

Propriétaire : BRGM






Description : *Non renseignée*

Légende :

▼Feuille de L'ISLE-ADAM ([Notice](#))

-  Remblais anthropiques
-  Limons des plateaux
-  Alluvions modernes
-  Marnes à Pholadomya ludensis (Ludien inférieur)
-  Quatrième masse du gypse, calcaire de Noisy-le-Sec, sables de Monceau, calcaire de St-Ouen, sables de Morteontaine, calcaire de Ducy, sables d'Ézanville (Marinésien)
-  Sables de Beauchamps et sables d'Auvers (Auversien)

▼Feuille de PARIS ([Notice](#))

-  Alluvions modernes
-  Limons des plateaux
-  Marnes et Marnes du gypse
-  Marnes à Pholadomyes, gypse 4e Masse, Sables de Monceau
-  Calcaire de St-Ouen